



Pyrénées Orientales - Le Canigó 2784 m - le Refuge des Cortalets 2150 m

### *Franska Alpina Klubbens Hytta Les Cortales*

- Départementet heter Pyrénées-Orientales - Canigó massivet
- Vid Kataloniens mytiska berg – Pic Canigou
- Ingår som en av 37 skyddsvärda platser i Frankrike, Grand Site de France
- Hyttvärd : Thomas DULAC – Ägare : Club Alpin Français (Franska Alpina Klubben)
- Anses Öppettider 2016 :
  - Sommartid : lördagen 21 maj – fredagen 14 oktober (104 bäddar, hytta och annex)
    - Telefon sommartid till hyttan :  
**+33 4 68 96 36 19**
    - Bokningar inför sommaren mottages fr.o.m. 15 mars, per e-mail [cortalets@yahoo.fr](mailto:cortalets@yahoo.fr)
    - Året via internet:  
<http://refugedescortalets.ffcam.fr/reservation.html>
  - Vintertid : Vinterbivak vid hyttvärdens frånvaro (19 bäddar, i annexet kallat Jean Coderch)  
Mer information på [facebook refuge des Cortalets](#)


#### **Väder för regionen Pyrénées-Orientales**

Endast på franska 08 99 71 02 66 [www.meteociel.fr](http://www.meteociel.fr)

<http://www.yr.no/sted/Frankrike/Languedoc-Roussillon/Vernet-les-Bains/>

**Bergshyttans websida : <http://www.cortalets.com>**

## Priser

Typ av vistelse u	Övernattning	Halvpension	Halvpension + matsäck	HELPPENSION Bokningar 48 timmar i förväg. Matsal 12 h 30 till 15 h (måltider 18 €)
Kunden q				
Individ	17,20	40,50	49,50	58,50
<ul style="list-style-type: none"> <li>• Grupp om minst 9</li> <li>• Ungdomar under 25</li> <li>• STD</li> </ul>	13,75	37,05	46,05	55,05
Ungdom 8-18 i sällskap av vuxen	9,45	31	40	49
Barn under 8 i sällskap av vuxen	Offert	10	19	28
Golvbädd eller annex	7,40	30,70	39,70	48,70
				
<ul style="list-style-type: none"> <li>• CAF</li> <li>• Medlem i CAF eller annan Alpinklubb</li> </ul>	8,60	31,90	40,90	49,90
CAF Ungdom under 25	4,30	27,60	36,60	45,60
CAF Golvbädd eller annex	3,70	27	36	45
Guide / AMM / BE escalade / Cadre Fédéral / - 8 ans / Gardien	0	23,30	32,30	41,30

Måltider m.m.	Vuxna	barn (8-18)	barn (4-8)
Middag	17,80	16,05	7
Frukost	5,50		3
Matsäck	9		
Snacks o tilltugg	De 3,50 à 12		
a la carte kl 12.30-15.00	De 7 à 18		
Varma o kalla drycker	De 1.50 à 5		
Dusch	2.50		

Med reservation för ändringar

## Handpenning

Bokningen är bindande när vi mottagit handpenningen motsvarande 10€ per person.

För grupper som avbokat senare än 30 dagar före ankomst förfaller handpenningen.

Tre betalningslösningar.

1. Checkar Franska checkar kan skickas till :

Thomas DULAC - 26 rue Edouard Vilar - 66 500 PRADES - France. (Ordre CORTALETS - DULAC) Vänligen notera namn och ankomstdatum på baksidan av checken.

2. För utländska gäster utgör 10 € per person ett förskott, som inte återbetalas, och som dras av vid slutbetalning.

Crédit Agricole Caisse Régionale Sud Méditerranée

IBAN; FR76 1710 6000 0601 6938 8300 083

BIC ; AGRIFRPP871

Vänligen precisera ert namn och ankomstdagen vid banköverföringen

3. Par internet :

<http://refugedescortalets.ffcam.fr/reservation.html>

För medlemskap i CAF / Franska Alpina Klubben / med tillhörande förmåner

FFCAM **Prades Canigou** - 10 place de la République - BP 65 - 66502 PRADES-CEDEX

04 68 96 18 90 <http://prades.ffcam.fr/>

Välkommen önskar

Thomas och hela personalen

## *Några praktikaliteter*



Vi serverar middagen kl **19.00**. Er bokning är giltig fram till kl 18.00. Om ni av någon anledning kommer senare så meddela hyttan per telefon. Utan meddelande från er ger vi bort platserna till andra behövande.



På hyttan finns madrasser och filtar. Ni förväntas ha med er egna lakan/sovpåse/sovsäck. Hyra av lakan/sovsäck kostar 6€.



På hyttan finns varma duschar. Polletter (jetons) till dessa kostar 2,50 €



Hundar är inte tillåtna i hyttan, men det finns möjligheter i annexet. Vänligen förvarna hyttvärdin om ni har hund med er.



Om ni vill ha frukost innan solens uppgång, vänligen meddela detta i förväg.



## *Hur tar jag mig till bergshyttan Les Cortales*

1. Tåg och till fots:
2. Till fots
3. Med bil
4. Med åsna eller till häst
5. Övrigt bra att veta

## 1. Tåg och till fots :

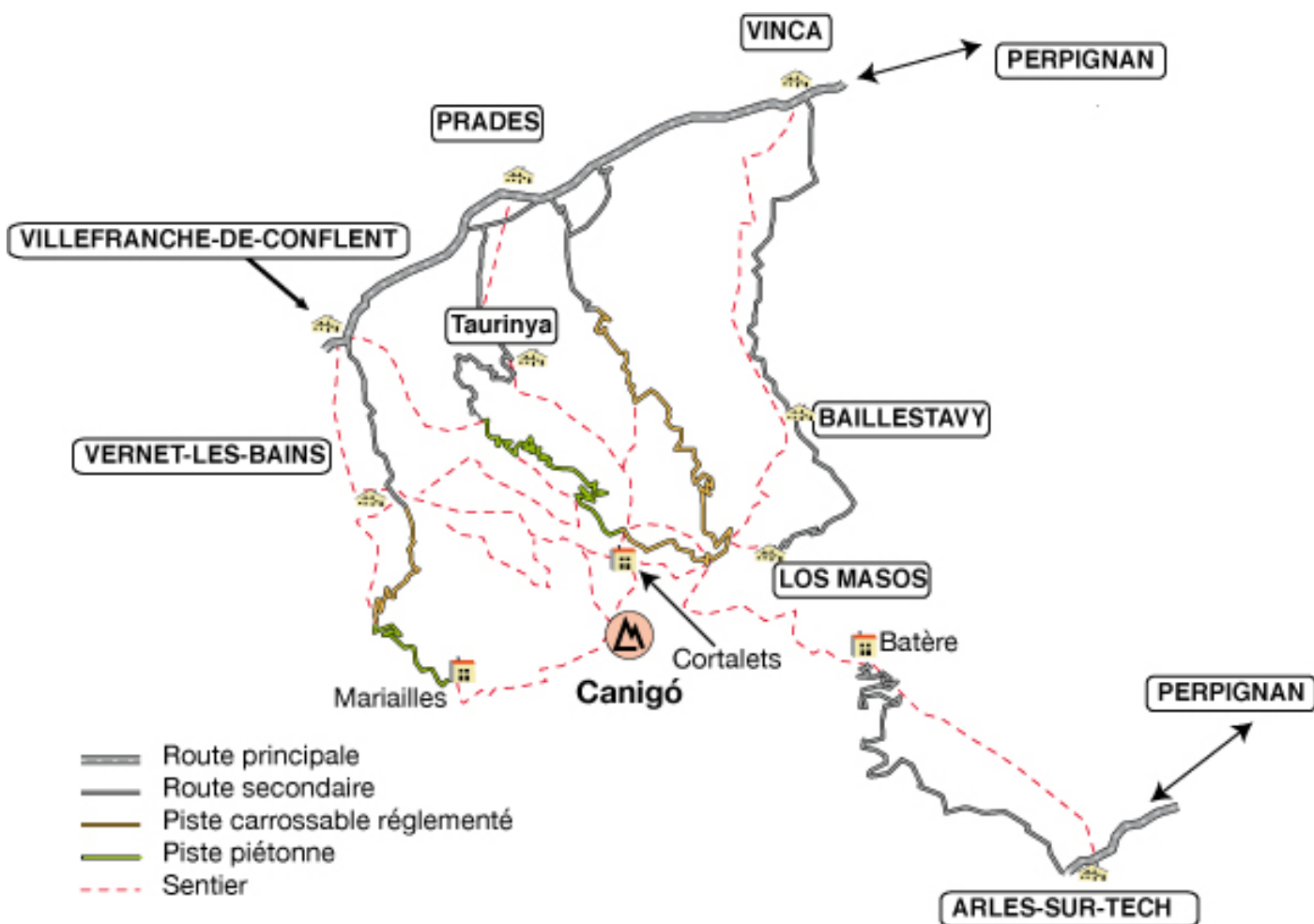
Med tåg till Prades ([www.SNCF.com](http://www.SNCF.com))

Från stationen i Prades, gå mot polisstation (Gendarmerie) och fotbollsplanen följ sedan leden GRT 83 med röd vita markering söderut förbi klostret Saint Michel de Cuxa till byn Taurinya (1 tim 30 min). Fortsätt sydväst uppför förbi Llasseres, le roc Mosquit, la Soucarrade, le Ras des Cortalets, och vidare till hyttan les Cortalets ytterligare 5 timmar (höjdskillnad +1 780 m).


Totalt från Prades till hyttan : 6 ½ tim. Retur 4 tim 45 min.

## 2. Till fots :

1. Från hyttan Mariailles /le refuge de Mariailles/ finns tre vägar. Räkna 6 tim. Antingen följer man leden GR10 via col Segales eller går man över toppen på Pic Canigou eller runda toppen via le Barbet (porteille de Valmanya). De sista 100 metrarna under toppen är mycket branta och kräver att man använder sina händer. Höjdskillnad + 1 066 m/- 634 m.
2. Från parkingen vid col de Millères. 3-3½ tim. Grusväg alternativt brant stig längs bäcken Fillols förbi col des Voltes. Höjdskillnad +1 050 m.
3. Från byn Baillestavy la Fargue följ en variant av GR36. 4½ tim. Höjdskillnad + 1 440 m
4. Från byn Valmanya mot skogsvaktarstugan med samma namn och sedan längs höjdkurvan. 6½ tim. Höjdskillnad + 1 254 m.
5. Från byn Los Masos (strax ovanför Valmanya). 4 tim. Brant till en början därefter mer plant. Höjdskillnad + 1 210 m.
6. Från hyttan Batère över col de la Cirère följ GR 10. 6 tim. Höjdskillnad +209 m/- 252 m / + 671 m. Retur 3 tim 50 min.
7. Från byn Vernet les Bains 4½ - 5tim. Följ stigen förbi maquis de Barbusse och hyttan Bonne Aigue. Höjdskillnad +1 427.



### **3.3. Med bil :**

- Från Prades mot Los Masos (3e avfarten ur den första rondellen i Prades kommandes från Perpignan). Vägen som kallas Llech börjar strax efter att ni passerat byn Villerach. Vägen är smal och stenig utan räcken. Läskig är bara förnamnet. Vanliga bilar är tillåtna vilket för mig är en gåta (övers. anm.) 21 farbara km som ibland är i mycket dåligt skick.
  - Från Perpignan 2 h 15 à 2 h 45
  - Från Prades 1 h 30 à 2 tim
- Man kan åka med någon av dessa följande fyrhjulsdrivna transportörer:  
Montagne et transports 04 68 30 02 82 - VILLACEQUE 04 68 05 51 14 - TSA 0 609 719 162 – La Caravelle du Conflent 06 11 22 48 79
-  vår buggy up 2 platser: du kör själv, du har möjligheter rader om du är en person med funktionshinder , är du tillsammans med en drivrutin från Ille Sur Tet Franck juni 80 43 54 73

### **4. Med åsna eller till häst**

Med åsna, Fabien BOYER 06 02 29 34 54 boyerfabien@laposte.fr <http://www.caravanigou.fr/>

### **5.Övrigt och bra att veta om vägen Llech:**

- Om man kommer med egen bil eller transportör finns det från parkeringen möjlighet att åka häst och vagn de sista 550 metrarna. Denna tjänst finns tillgängligt kl. 11-17 torsdag till söndag mellan 14 juli och 15 augusti.
- Av säkerhetsskäl är vägen vinterstängd mellan 31 dec och 15 maj. Den kan även stänga andra tider pga. dåligt väder.
- Pga. av hård belastning kring la Trobada är vägen stängd ovanför Mas Malet mellan 17 juni 19 juni kl. 12. Den är även stängd från 22 juni kl. 14 till påföljande morgon. Från Mas Malet till Roc Mosquit tar det 2½ tim tillfots och till hyttan ytterligare 1½ tim.
- <http://cortalets.com/spip.php?article74>
- **Hytter inom en dagsmarsch:**

Bemannad hytta; <a href="#">Refuge Mariailles</a> +33 4 68 05 57 99
Obemannad hytta; Refuge de Bonne Aigue
Obemannad hytta; Refuge de Pla Guillem
Bemannad hytta; <a href="#">Gite de Batère</a> +33 4 68 39 12 01

- **Toppar man kan nå över dagen. Höjd och höjdskillnad från hyttan.**

CANIGO	2784 m	+634m
Barbet	2733 m	+583 m

- **Dagsturer :**

Le Canigou (toppen av det mytiska berget. t.o.r.)  
Rundtur Col des Voltes - Bonne Aigue - la Perdrix

Tvårs över Pyreneerna  
Från Medelhavet till bergen: Banyuls-sur-mer - Pic du Canigou (Bergshyttan les Cortalets) på 4 dagar  
Vernet les Bains – Refuge de Mariailles – Canigou - Refuge des Cortalets – Vernet les Bains  
Canigou runt...

- **Områdets karaktär (geografi, fiske, klättring...)**

Naturskyddsområde : Canigou (Grand site) (vattendrag, fauna, flora och speciella barrträd)  
Tillgängligt på sommaren för hela familjen, till fots, åsna, häst eller mountainbike  
Vintertid på skidor eller snöskor...  
Flera stora klätterleder inom 45 min från hyttan  
Vinterbestigningar, rännor..

- **Hyttvärdens erbjudanden...**

Föredrag om Pyrenéerna eller Sahara (på förfrågan)  
Tips och råd kring klätterleder i bergsmassivet  
Musik konserter...

Bilder tagna från hyttan mot öster

