



Pyrénées Orientales - Le Canigó 2784 m - le Refuge des Cortalets 2150 m

Berghut (refuge) van de Franse Alpen Club "Cortalets"


- Departement Pyrénées-Orientales, Bergmassief: Canigou (is uitgeroepen tot "Grand Site de France") (beschermd natuurgebied)
- Naam van de beheerder: Thomas Dulac - Eigenaar: Club Alpin Français
- Opening 2016
 - in de Zomer: Van 21 mei - 14 oktober (onderdak 112 plaatsen, in het hoofd en bijgebouw).
 - Contact Zomerseizoen:
04 68 96 36 19 (wees kort, de telefoonlijn is vaak bezet ...)
 - Boekingen voor het zomerseizoen starten elk jaar vanaf 15 maart (reserveren via e-mail: cortalets@yahoo.fr)
 - Het hele jaar door internet:
<http://refugedescortalets.ffcam.fr/reservation.html>
 -
 - in de Winter: is het bijgebouw open, als de bewaker er niet is (19 plaatsen, in het bijgebouw Jean Coderch)

Facebook informatie buiten het seizoen facebook Réfuge des Cortalets

Weersbericht gebergte: Pyrénées-Orientales
+33(0)8 99 71 02 66 Internet: meteociel.fr

web pagina van de berghut: cortalets.com

TARIEVEN

Soort verblijf ----- cliënten	per nacht	Halfpension	Halfpension met picknickmand	Vol pension Reservering 48 u vooruit. Eetkamer 12u 30 tot 15u (maaltijden € 18)
individueel	17,20	40,50	49,50	58,50
groepen vanaf 9 pers. Of leden STD	13,75	37,05	46,05	55,05
Jongeren van 8 tot 18 Jaar vergezeld van een volwassene	9,45	31,00	40,00	49,00
Kinderen onder de 8 jaar	Gratis	10,00	19,00	28,00
onderdak of winterverblijf	7,40	30,70	39,70	48,70
				
leden CAF vereniging	8,60	31,90	40,90	49,90
leden CAF onder 25 jaar	4,30	27,60	36,60	45,60
onderdak of winterhut	3,70	27,00	36,00	45,00
Guide / AMM / BE escalade Cadre Fédéral / - 8 ans / Gardien	gratis	23,30	32,30	41,30

Restauratie	volwassenen	jongeren van 8 tot 18 jaar	kinderen van 4 tot 8 jaar
avond eten	17,80	16,05	7,00
ontbijt	5,50	5,50	3,00
picknickmand	9,00		
snacks de hele dag	van 3,50 tot 12,00		
Menu of à la carte 12h30- 15h	van 7,00 tot 18,00		
warme en koude drankjes	van 1,50 tot 5,00		

Attentie prijzen onder voorbehoud

waarborgsom

Uw reservering is pas geaccepteerd, na ontvangst van een aanbetaling van 10 € per persoon.

Aanbetaling per bank, dit bedrag zal van uw uiteindelijke factuur worden afgetrokken.

Bankgegevens:

Crédit Agricole Caisse Régionale Sud Méditerranée

IBAN

FR76 1710 6000 0601 6938 8300 083

BIC

AGRIFRPP871

onder vermelding van uw naam en de datum van aankomst.

Reserveren on-line:

<http://refugedesortalets.ffcam.fr/reservation.html>

Wij verwelkomen u graag. Thomas en zijn team.

praktische informatie



Het diner wordt geserveerd om 19 h 30 uur. Houd er rekening mee dat uw reservering tot 18 uur geldig is. bij vertraging a.u.b. bellen (na 18 uur kan uw gereserveerde plaats aan een andere persoon worden toegewezen)



In de periode waarin de refuge Cortalets wordt beheerd, heeft u de beschikking over matrassen en dekens. Slaapzakken kunt u zelf meenemen. Voor € 6, kan een Slaapzak worden geleend




De refuge heeft warme douches, munten zijn voor € 2 Beschikbaar.



Honden zijn niet toegestaan in de refuge, er is een mogelijkheid in de bijgebouwen, u dient dan de beheerder van tevoren te waarschuwen.



Als u voor zonsopgang wilt ontbijten dan dient u ons vroegtijdig te waarschuwen.



De toegang tot de berghut:

- 1. per trein en daarna te voet:**
- 2. te voet**
- 3. per auto**
- 4. met ezels of paarden**
- 5. Diversen**

1. Toegang per trein en daarna te voet:

Vanaf het station van Prades loopt u naar het dorp Taurinya via de route GRT83 (rood/witte streep volgen), die vervolgens langs de abdij van Saint Michel de Cuxa loopt (1 uur 30 lopen). Daarna loopt u via Llasseres de Mosquit, rock de Soucarrade en le Ras Cortalets naar de berghut Refuge des Cortalets. dit is 5 uur lopen (1780 m hoogteverschil). Totale wandeltijd vanaf station Prades naar de Refuge bedraagt dus 6.30 uur. De terugweg gaat sneller: 04:45 uur.

2. Toegang te voet:

1. Vanaf de laatste parkeerplaats Ras Cortalets, 100 meter onder de refuge, op 2 uur rijden vanaf Prades, een wandeling van ca. 10 minuten, met een stijging van 50 meter over een afstand van 550 meter!

2. Vanaf de refuge Mariailles: een wandeling van 5:30 tot 6 uur (moeilijk parcours!) U volgt de route GR10 en HRP. Het laatste stuk, genaamd "de schoorsteen", loopt 100 m onder de top van de Canigou en is erg steil en vereist het gebruik van handen. hoogteverschil: over 1.066 m: 634 m). Er is een mogelijkheid deze moeilijke passage te vermijden via Le Barbet (Porteille Valmanya)

3. Vanaf de parkeerplaats boven de Col de Millères: 3 tot 3: 30 uur (Moeilijkheidsgraad: een onverharde weg met +1 050 m hoogteverschil). Er is ook de mogelijkheid om een pad te nemen aan de rechterkant van de parkeerplaats die leidt naar de Col des Voltes, een pad langs de rechteroever van de Fillols.

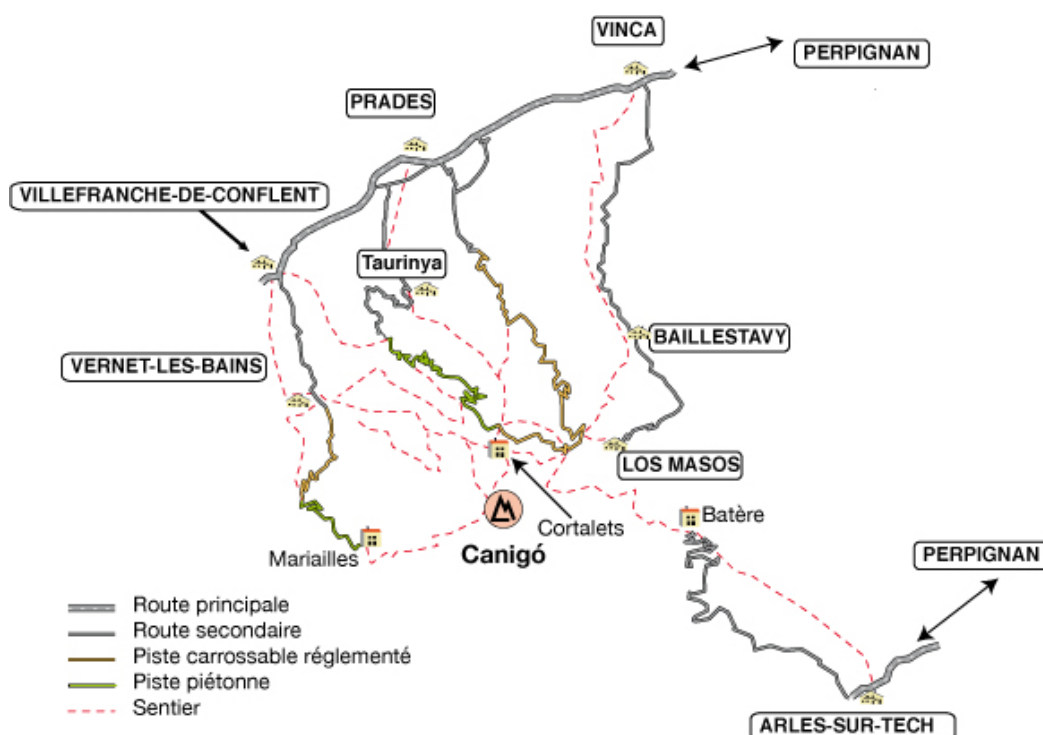
4. Vanuit het dorp van Baillestavy la Fargue volgt u de route van de GR36 in 4 uur 30 (Moeilijkheidsgraad: een pad met + 1 440 m hoogteverschil)

5. Vanuit het dorp van Valmanya langs het bos-informatiecentrum met dezelfde naam en "les balkons". 6 h 30 uur lopen. (Moeilijkheidsgraad: een spoor volgen met + 1 254 m hoogteverschil)

6. Vanuit het dorp van Los Masos (Valmanya) 04:00 Moeilijkheidsgraad: een bospad dat in het begin heel stijl is en aan het eind een matig hoogteverschil overbrugt. In totaal: + 1 210 m hoogteverschil)

7. Vanaf Batere en de col de la Cirère de GR 10 volgen. Wandeling van 6 uur (moeilijkheidsgraad: een pad met een hoogteverschil van 209 m / - 252 m / + 671 m). De terugweg duurt 3 h 50u uur.

8. Vanuit het dorp van Vernet les Bains, 4 uur 30/5 uur (moeilijkheidsgraad: een pad ("maquis de Barbusse") en langs de refuge "Bonne Aigue", met een hoogteverschil van +1 427).



3. Toegang per auto naar de refuge:

- Vanaf Prades richting Los Masos (komende vanaf Perpignan, neem op de eerste rotonde in Prades de derde afslag). De route (oftewel "route du Llech") begint nadat u het dorp Villerach bent gepasseerd. U kunt deze weg met een gewone (niet verlaagde) personenauto bereiden. Het is een onverharde weg van 21 km lang, die hier en daar in slechte staat verkeert.

- o Vanaf Perpignan 2 h 15-2: 45 uur

- o Vanaf Prades 1 uur en 30 minuten tot 2 uur

- Voor de route "du col de Millères" (oftewel "le Balatg") gelden bepaalde verkeersregels die u kunt vinden op website: Canigó grand site.

- U kunt met 4X4 jeep voor meerdere personen naar boven rijden. Dit kunt u reserveren bij de volgende adressen:

Montagne et transports: 04 68 30 02 82 - Villaceque: 04 68 05 51 14 - TSA:

0609719162 - La Caravelle du Conflent 06 11 22 48 79

-  U kunt ook met een tweepersoons Buggy vanaf Ille-sur-Têt omhoog rijden, je kansen lijnen als je een persoon met een handicap. U bestuurt hem zelf maar er gaat wel een bestuurder mee. Reserveren bij: Franck: 06 80 43 54 73

4. Voor wandelingen met ezels of paarden:

Met ezels:

Fabien BOYER 06 02 29 34 54 of: boyerfabien@laposte.fr of: <http://www.caravanigou.fr/>

5. Diversen:

- Om veiligheidsredenen is de weg gesloten in de winter van 31 december tot 15 mei (Afhankelijk van de weersomstandigheden, kan de weg eerder dichtgaan en/of later opengaan).

- Om redenen van overbelasting door "La Trobada", wordt de weg ook afgesloten vanaf Mas Malet op 12 juni om 14 uur, tot 14 juni in de ochtend, of uiterlijk tot 12 uur. Uitsluitend deelnemers worden toegelaten.

Ook op 22 juni om 14 uur tot en met de ochtend van 23 juni wordt de weg afgesloten vanaf Mas Malet. U kunt daarvandaan in ca. 2.30 uur te voet naar de Roc Mosquit. Om door te lopen daarvandaan naar de refuge moet u rekening houden met nog eens 1.30 uur. voor informatie over wijzigingen, raadpleeg: <http://trobadadalcanigo.info/4.html>

Andere refuges (schuilhutten) die in de buurt liggen, binnen een dag te wandelen:

Bewaakte Refuge de Mariailles 04 68 05 57 99

Onbewaakt de Bonne Aigue

Onbewaakte Refuge de Pla Guillem

Bewaakte Gite de Batère 04 68 39 12 01

Bergtoppen bereikbaar in een dagwandeling vanaf de Refuge:(naam van de top en hoogteverschil)

CANIGOU	2784 m	+ 634 m
Barbet	2733 m	+ 583 m

dagwandelingen rondom de refuge:

de Canigou heen en terug.
Rondwandeling van de Col des Voltes - Bonne Aigue - la Perdrix
Rondwandeling van Barbet - Canigou

Andere wandelingen (rondwandelingen, wandeltochten ...):

Oversteek van de Pyreneeën
Van zee naar het gebergte : Banyuls-sur-mer - Pic du Canigou (refuge Cortalets) in 4 dagen
Vernet les Bains – Refuge de Mariailles – Canigou - Refuge des Cortalets – Vernet les Bains
De ronde van de Canigou, uitgezet in 2010 door de conseil général 66, etc...

Specificaties van de plaats (geografie, vissen, klimmen ...)

Geclassificeerd gebied : Canigou grand site (meertje, fauna, flora en dennenbos)
Toegankelijk in de zomer voor familie's, te voet, met een pakezel , te paard of mountainbike
in de winter ski-afdaling of nordic walking, sneeuwschoenwandelen ... Vele grote klimtrajecten op 45 minuten van de Refuge. Winter Alpinisme, sneeuw hellingen, glijbanen of gemengd.

Specialiteiten van de beheerder (maaltijden, inlichtingen, amusement...):

Lezingen over de Pyreneeën of de Sahara (op verzoek) Vele inlichtingen over klimmen in het gebergte. muziek concerten...

Foto's vanaf de réfuge genomen, aan de oostkant

