



Pyrénées Orientales - Le Canigó 2784 m - le Refuge des Cortalets 2150 m

Refugi dels Cortalets del Club Alpin Français


- Massís: CANIGÓ, Grand Site de France des de juliol del 2012. Departament: Pirineus Orientals
- Nom del guarda: Thomas Dulac – Propietari: Club Alpin Français
- Període d'obertura 2016:
 - Estiu: dissabte 21 de maig – divendres 14 d'octubre (104 places, refugi i annex)
 - Contacte estiu, tel.: +33(0)4 68 96 36 19
 - Les reserves per a la temporada d'estiu comencen a partir del 15 de març de cada any, reserves preferentment per correu electrònic cortalets@yahoo.fr
 - 24/24 internet
<http://refugedescortalets.ffcam.fr/reservation.html>
 - Hivern: part oberta quan el guarda no hi és (19 places, edifici Jean Coderch annex)
Informació fora de temporada [facebook refuge des Cortalets](#)

El temps de muntanya als Pirineus Orientals

+33(0)8 99 71 02 66 [internet: meteociel.fr](http://internet:meteociel.fr)

[Lloc web del refugi: cortalets.com](http://cortalets.com)

Tarifes

Tipus d'estada ►				PENSIÓ COMPLETA amb reserva 48 hores abans. Dinar al menjador 12:30 - 15 h (menú a 18 €)
Client(s) ▼	NIT	1/2 PENSIÓ	1/2 PENSIÓ + PÍCNIC	
Individual	17,20	40,50	49,50	58,50
Grup (9 persones o +) / Membres de la STD	13,75	37,05	46,05	55,05
Nens de 8 a 18 anys acompanyats d'un adult	9,45	31	40	49
Nens menors de 8 anys	Gratuït	10	19	28
Mansarda o refugi d'hivern	7,40	30,70	39,70	48,70
				
Membre CAF / Associació amb reciprocitat	8,60	31,90	40,90	49,90
Joves de menys de 25 anys	4,30	27,60	36,60	45,60
Mansarda o refugi d'hivern	3,70	27	36	45
Guia / AMM / BE escalada / Marc Federal / < 8 anys / Guarda	0	23,30	32,30	41,30
RESTAURACIÓ	ADULTS	NENS (8 a 18 anys)	NENS (4 a 8 anys)	
Sopar	17,80	16,05	7	
Esmorzar	5,50		3	
Pícnic	9			
Snack a qualsevol hora	De 3,50 a 12			
Menú i plats a la carta 12:30-15 hores	De 7 a 18			
Begudes calentes i fredes	D'1,50 a 5			
Dutxes	2,50			

Atenció, aquesta informació és no contractual

Dipòsit

La reserva és ferma fins a la recepció de la paga i senyal corresponent a 10 € per persona.

Per als grups (+9 persona) el xec es cobrarà un mes abans del dia d'arribada, no retornable, per cada persona que anul·li es cobrarà la paga i senyal de 10 €.

Tres formes de pagament:

1. Xec a l'adreça següent:

Thomas DULAC – 26, rue Édouard Vilar – 66500 PRADA – França
(ordre CORTALETs – DULAC)

Si us plau, indiqueu al xec el vostre nom i el dia de la reserva al refugi

2. No s'admeten xecs dels clients estrangers a França, en aquest cas la reserva és un acompte que es deduirà de la factura final, per a això feu una transferència bancària a:

Crédit Agricole Caisse Régionale Sud Méditerranée

IBAN

FR76 1710 6000 0601 6938 8300 083

BIC

3. 24/24 internet

<http://refugedescortalets.ffcam.fr/reservation.html>

Us hi esperem,
Thomas i el seu equip

Informació pràctica:



Servim els sopars a les **19:30 h.** Per fer la reserva, tingueu en compte que **és vàlida fins a les 18 hores**, si arribeu tard truqueu-nos (després de les 18 hores les vostres places es poden donar a altres persones).



El refugi dels Cortalets, com que és guardat, té matalassos i mantes, vosaltres heu de portar el sac de llençol o de dormir. Possibilitat de llogar [sacs de llençol](#) per 6 € o comprar-los per 15 €..



El refugi té dutxes amb aigua calenta, que funcionen amb fitxes que valen 2,50 € (5m minutes).



No s'admeten gossos a l'interior del refugi, hi ha la possibilitat que passin la nit al refugi annex, aviseu el guarda amb anterioritat.



Si voleu esmorzar i marxar de bon matí abans de la sortida del sol, aviseu-nos amb anticipació.



Pyrénées-Orientales - le Carigou 2784 m

Accés al refugi

1. **amb tren i després a peu**
2. **a peu**
3. **en cotxe**
4. **amb ases o cavalls**
5. **diversos**

1. Accés amb tren i després a peu:

Des de l'estació de Prada, s'arriba al poble de Taurinyà pel GRT83, que passa pel monestir de Sant Miquel de Cuixà (1:30 h de marxa).

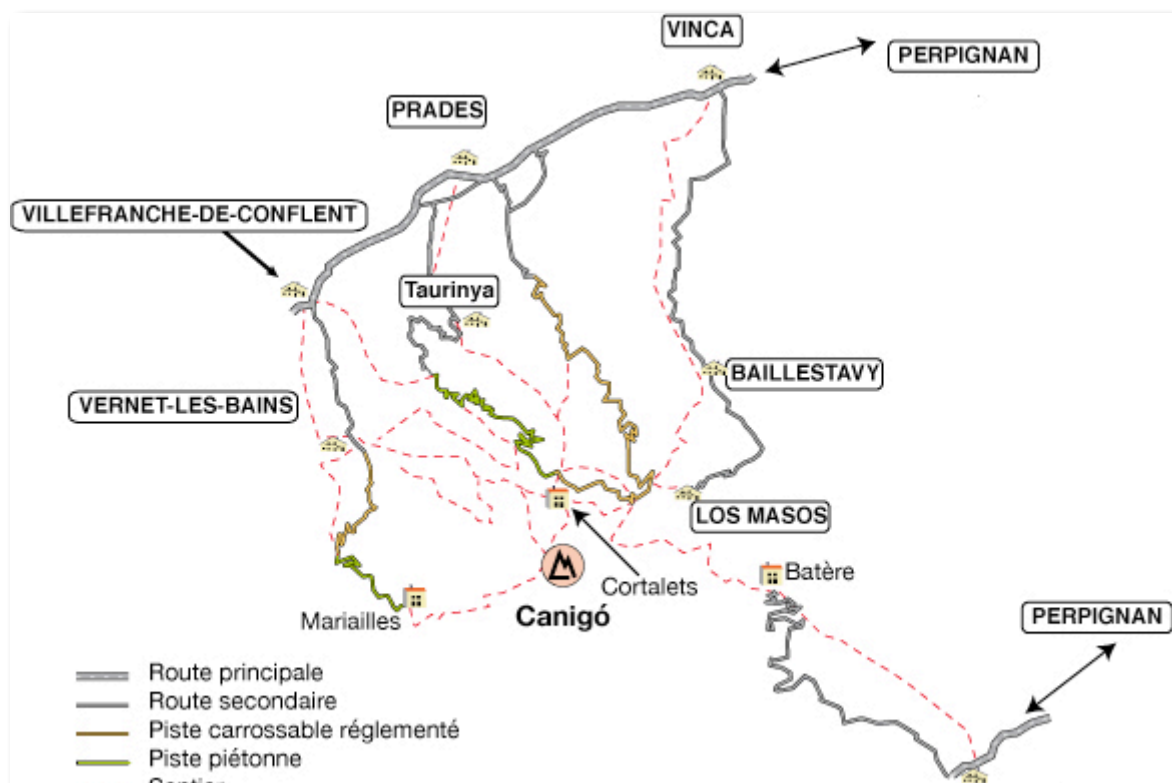
Des d'allà per Llaceres, el roc Mosquit, la Soucarrade, el ras de Cortalets, fins al refugi dels Cortalets en 5 hores de marxa (desnivell +1.780 m).

És a dir, de Prada al refugi: 6:30 hores; tornada 4:45 hores.


2. Accés a peu:

Punt de partida:

1. Des de l'últim pàrquing del ras de Cortalets situat sota el refugi, en uns 10 minuts (dificultat: seguïu una pista de terra o un sender –situat més avall del darrer pàrquing, en el revolt tancat– per fer 550 metres de distància amb 50 metres de desnivell positiu).
2. Des del refugi de Merialles calculeu de 5:30 a 6 hores a peu (dificultat: seguïu un sender GR10 i HRP; l'últim tram, anomenat "la xemeneia", 100 m sota el cim del Canigó, és molt dret i cal ajudar-se amb les mans per pujar-lo, desnivell: +1.066 m / -634 m); hi ha la possibilitat de passar sense dificultat pel Barbet (portella de Valmanya).
3. Des del pàrquing per sobre del coll de Milleres 3:30 h (dificultat: seguïu una pista de terra, desnivell: +1.050 m), possibilitat d'agafar un camí, a la dreta del pàrquing que porta al coll de Voltes, camí a la riba dreta del torrent de Fillols.
4. Des del poble de Vallestàvia seguïu la variant del GR36 en 4:30 h (dificultat: seguïu un sender, desnivell +1.440 m).
5. Des del poble de Vallmanya fins a la casa forestal del mateix nom i pels balcons del Canigó en 6:30 h (dificultat: seguïu un sender, desnivell 1.254 m).
6. Des dels Masos (Vallmanya) 4 hores (dificultat: seguïu un sender –bosc de Patriques–, dret al començament i amb poc desnivell cap a la fi, desnivell +1.210 m).
7. Des de Vetera i el coll de la Cirera seguïu el GR10 durant 6 hores (dificultat: seguïu un sender, desnivell +209 m / -252 m / +671 m), tornada 3:50 h.
8. Des del poble de Vernet 4:30–5 h (dificultat: seguïu un camí –maquis Barbusse i refugi de la Bonaigua–, desnivell +1.427 m).



3. Accés al refugi en cotxe:

- El començament de la pista (anomenada del Llec) es troba després dels Masos i Villerac. Podeu circular amb un cotxe particular, eviteu els que són molt baixos, durant 21 km de pista transitable (amb trams en mal estat), consulteu el lloc web [Canigó Grand Site](#).
 - Des de Perpinyà 2:15 a 2:45 hores.
 - Des de Prada 1:30 a 2 hores.
- La pista del coll de Milleres (anomenada de Balaig) és tancada per als vehicles, consulteu el lloc web [Canigó Grand Site](#).
- També podeu pujar-hi en transport públic (vehicle 4x4), informació: Montagne et Transports (tel. +33(0)4 68 30 02 82) – Villaceque (tel. +33(0)4 68 05 51 14) – TSA (tel. +33(0)6 09 71 91 62) – La Caravelle du Conflent (tel. +33(0)6 11 22 48 79)
-  Per pujar en buggy (podeu conduir-lo o fer d'acompanyant del conductor), possibilitat de conduir per a persones amb discapacitat física: Buggy Balade 66 – Franck (tel. +33(0)6 80 43 54 73)

4. Per pujar amb burros o a cavall

Amb burros:

Fabien Boyer, tel. +33(0)6 02 29 34 54 - boyerfabien@laposte.fr - <http://www.caravanigou.fr/>

5. Diversos, tingueu en compte:

- El servei de transport amb calesses tirades per cavalls ja no està disponible per fer els últims 550 metres que condueixen al refugi.
- Per raons de seguretat la pista és tancada a l'hivern del 31 de desembre al 15 de maig (en funció de condicions meteorològiques excepcionals, la pista pot tancar-se més aviat i obrir-se més tard).
- A causa de la sobrefreqüentació relacionada amb la Trobada, la pista es tanca al Mas Malet el 12 de juny a les 14 hores i s'obre el 14 de juny al matí, o com a molt tard al migdia. Igualment es tanca el 22 de juny des de les 14 hores i el 23 de juny al matí. Per anar a peu del mas Malet al roc Mosquit calculeu 2:30 h i fins al refugi afegiu-hi 1:30 h.

Informations troubade

<http://cortalets.com/spip.php?article74>

Refugis veïns a una jornada de marxa:

Refugi guardat de Merialles, tel. +33(0)4 68 05 57 99.
Refugi no guardat de Bonaigua.
Refugi no guardat del pla Guillem.
Gita guardada de Vetera, tel. +33(0)4 68 39 12 01.

Cims accessibles des del refugi durant la jornada (nom, altitud, desnivell):

Canigó	2.784 m	+634 m
Barbet	2.733 m	+583 m

Itineraris per fer excursions pels voltants del refugi durant una jornada:

Canigó anada i tornada

Altres itineraris (rutes circulars, travesses...):

Travessa dels Pirineus

Del mar a la muntanya: Banyuls de la Marenda – cim del Canigó (refugi dels Cortalets) en 4 dies
Vernet – refugi de Merialles – Canigó – refugi dels Cortalets – Vernet

Les rondes del Canigó, traçades el 2010 pel Consell General 66

etc.

Característiques del lloc (geografia, pesca, escalada...)

Espai natural (site classé): Canigó Grand Site (estany, fauna, flora i bosc de pins negres).

Accessible a l'estiu en família, a peu, amb burros de càrrega, a cavall o en BTT.

L'hivern en esquí de travessa alpí o nòrdic, en raquetes...

Nombroses grans vies d'escalada a 45 min del refugi.

Alpinisme hivernal, canals, pales, mixt.

Especialitats del guarda (sopar, recepció, animació...):

Conferència sobre els Pirineus o el Sàhara (amb demanda).

Consells sobre les vies d'escalada al massís.

Fotos preses des del refugi, zona est

