



Pyrénées Orientales - Le Canigó 2784 m - le Refuge des Cortalets 2150 m

### *Refúgio do Clube Alpino Francês de Cortalets*


- Departamento do Pyrénées-Orientales - Maciço do Canigó (entitulado Grand Site de France)
- Nome do guardião : Thomas DULAC – proprietário : Clube Alpino Francês
- Período de abertura previsto para 2016 :
  - Verão : sábado 21 maio – sexta-feira 14 outubro (104 lugares, refúgio e anexo)
    - Contato durante a estação verão: **04 68 96 36 19**
    - As reservas para a estação veraneia iniciam-se à partir de 15 março, por e-mail [cortalets@yahoo.fr](mailto:cortalets@yahoo.fr)
      - Todo o ano por internet:  
<http://refugedescortalets.ffcam.fr/reservation.html>
  - Inverno : parcialmente aberto quando o guardião não está lá (19 lugares, anexo chamado Jean Coderch)

Informações fora da estação [facebook refuge des Cortalets](#)

**Meteorologia montanha Pyrénées-Orientales**  
08 99 71 02 66 [internet: meteociel.fr](http://internet:meteociel.fr)

[site internet du refuge: cortalets.com](http://cortalets.com)

## Tarif

Tipo de estadia → ----- Cliente (s) ↓	NOITE	½ PENSÃO	½ PENSÃO + LANCHE	PENSÃO COMPLETA Sob reserva, 48 horas de antecedência. <b>Refeição</b> no salão de 12h às 15h (Refeição à 18 €)
Individual	17,20	40,50	49,50	58,50
Grupo (9 pessoas e +) / Membros da STD	13,75	37,05	46,05	55,05
Crianças de 8 anos à menos 18 anos acompanhados de um adulto	9,45	31	40	49
Crianças de menos de 8 anos	Offert	10	19	28
Sótão ou refúgio de inverno	7,40	30,70	39,70	48,70
 <b>club alpin français</b> <small>fédération française des clubs alpins et de montagne</small>				
Membro CAF / Associação tendo a reciprocidade	8,60	31,90	40,90	49,90
Jovens de menos de 25 anos				
Sótão ou refúgio de inverno	3,70	27	36	45
Guia / AMM / BE escalada / Administração Federal / - 8 anos / Guardião	0	23,30	32,30	41,30

RESTAURANTE	ADULTES	CRIANÇAS (8 à 18 anos)	CRIANÇAS (4 à 8 anos)
Jantar	17,80	16,05	7
Café da manhã	5,50		3
Lanche	9		
Lanches rápidos a qualquer momento	De 3,50 à 12		
Cardápio e prato à la carte 12 h 30-15 horas	De 7 à 18		
Bebidas quentes e frias	De 1.50 à 5		
Chuveiros	2.50		

Atenção, as informações não são contratuais

## Arrhes

A sua reserva só será validada após o respectivo pagamento de 10 € por pessoa em arrhes.

Para os grupos, o cheque é descontado um mês antes do dia de chegada, não reembolsável, toda desistência corresponderá ao descontamento de 10 € à arrhes.

Três maneiras de pagamento :

1. Cheques, à enviar ao seguinte endereço:

Thomas DULAC - 26 rue Edouard Vilar - 66 500 PRADES - France.  
(Ordre CORTALETs - DULAC)

**Por favor especificar no verso do cheque seu sobrenome bem como o dia da reserva no refúgio.**

2. Transferência bancária, cheques estrangeiros não são aceitos, em caso de não disponibilidade de cheques franceses uma transferência deverá ser feita – não reembolsável – que será descontado na sua fatura final, na conta:

Crédit Agricole Caisse Régionale Sud Méditerranée IBAN  
FR76 1710 6000 0601 6938 8300 083  
BIC  
AGRIFRPP871

**Por favor especificar no título da transferência, seu sobrenome bem como o dia da reserva no refúgio.**

3. Par internet :

<http://refugedescortalets.ffcam.fr/reservation.html>

Para participar do Club Alpin Français e ter descontos nos pernoites  
FFCAM Prades Canigou - 10 place de la République - BP 65 - 66502 PRADES-CEDEX  
04 68 96 18 90 <http://prades.ffcam.fr/>

A gente te espera :

Thomas e toda a sua equipe

### *Algumas informações práticas*



Nós servimos as refeições as **19h 30**.

• Para sua reserva, por favor leve em conta que esta é válida até as 18 horas, em caso de atraso, por favor nos telefonar (para além das 18 horas, seus lugares são susceptíveis de serem oferecidos à outras pessoas).



O refúgio de Cortalets, quando é mantido, inclui colchões e cobertores, fica à sua escolha de subir com um saco de dormir. Possibilidade de alugar por 6 € lençóis e saco de dormir.




O refúgio inclui chuveiros quentes, fichas de 2,50 € (5 minutos).



Cachorros não são aceitos dentro do refúgio, existe uma possibilidade dentro do anexo do refúgio, avisar o guardião com antecedência.



Se você quiser café da manhã e depois partir antes do nascer do sol, nos avise com antecedência.



## Acesso ao refúgio

1. de trem e depois à pé :
2. à pé
3. de carro
4. com burros ou à cavalo
5. Vários

### 1. Acesso por trem e depois à pé:

Da estação de Prades, chegue ao vilarejo de Taurinya pelo GRT83 (marcação vermelha e branca), este passa pela abadia de Saint Michel de Cuxa (1 h 30 de caminhada)

Depois de là por Llasseres, a Roc Mosquit, a Soucarrade, o Ras des Cortalets, depois o refúgio de Cortalets em 5 horas de caminhada (desnível de 1 780 m). Se for de Prades ao Refúgio : 6 horas 30. retorno 4 horas 45.

### 2. Acesso à pé:

Saída (lugar preestabelecido: estacionamento) :

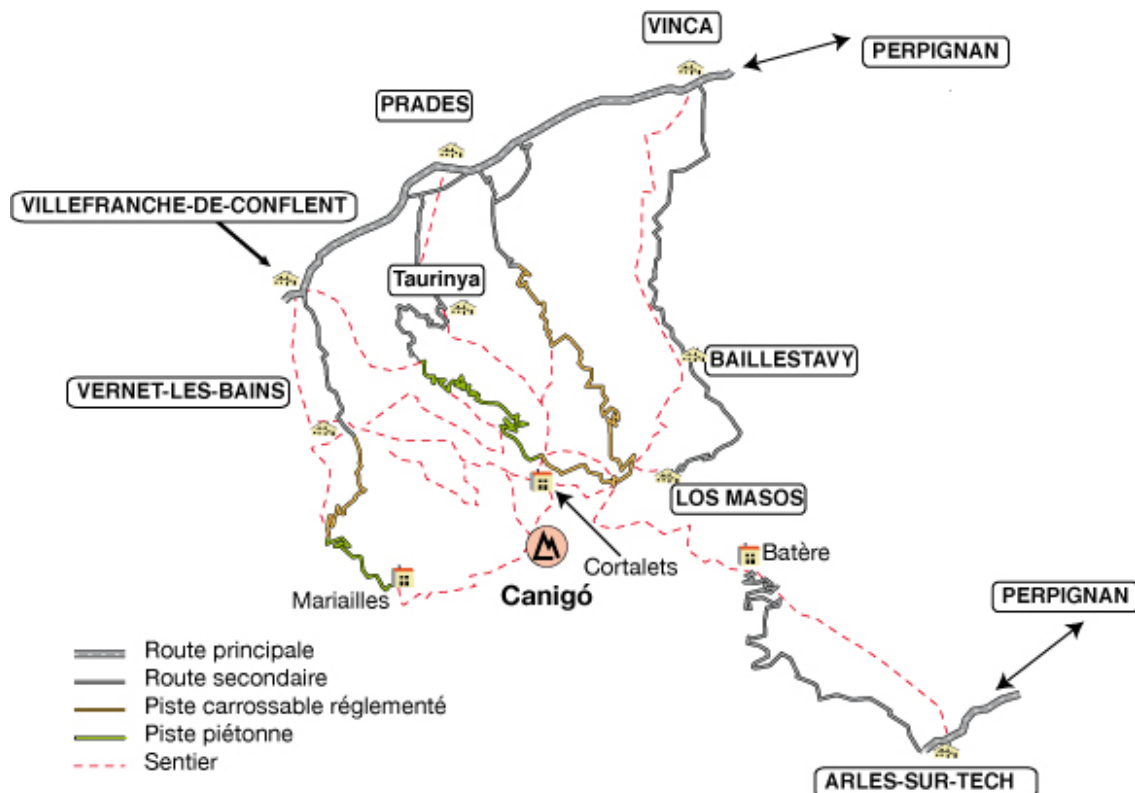
1. Do último estacionamento do Ras de Cortalets (situado abaixo do reúgio, à duas horas de carro de Prades) contar 10 minutos (difficuldade : seguir uma estrada de terra ou uma trilha (situada no nível inferior do último estacionamento, nas curvas apertadas) e sobre 550 metros lineares por 50 metros de desnível positivo)

2. Do refúgio de Mariailles contar 5 horas 30 à 6 horas à pé (difficuldade: seguir uma trilha GR10 e HRP, a última parte diz « la cheminée », 100m abaixo do pico do Canigou, é muito íngreme e necessita do uso das mãos, desnível : + 1 066 m/- 634 m) possibilidade de passar, sem dificuldade por Barbet (portal de Valmanya)

3. Do estacionamento acima do colo de Millères 3 horas à 3 h 30 (Difficuldade: seguir uma estrada de terra, desnível +1 050 m), possibilidade de pegar uma trilha, à direita do estacionamento que leva ao colo des Voltes, caminho do lado direito do torrente de Fillols.

4. Do vilarejo de Baillestavy, do café de la Fargue, seguir a variante do GR36 em 4 h 30 (Difficuldade: seguir uma trilha, desnível + 1 440 m)

5. Do vilarejo de Valmanya até a casa florestal com o mesmo nome e pelos balcões em 6 h 30 (difficuldade: seguir uma trilha, desnível + 1 254 m)



6. Do vilarejo de Los Masos (Valmanya) 4 horas (dificuldade: seguir uma trilha (bosque de patriques), íngreme na saída e depois há um baixo desnível em direção ao fim, desnível + 1 210 m)

7. De Batère e o colo de la Cirère seguir a GR 10 em 6 horas (dificuldade: seguir uma trilha, desnível +209 m/- 252 m / + 671 m) retorno 3 h 50.

8. Do vilarejo de Vernet les Bains 4 h 30/5 horas (dificuldade: seguir uma trilha (matagal de Barbusse e refúgio de Bonne Aigue) desnível +1 427)

### 3. Accès au refuge en voiture :


- De Prades pegar a direção de Los Masos (primeira rotunda na entrada de Prades vindo de Perpignan, pegar a terceira saída). A saída da estrada (chamada llech) fica após ter atravessado o vilarejo de Villerach. Você pode circular com carro próprio, evite os que são tipo semi-reboque, 21 km de estrada carroçável (as vezes em mau estado). ∴

- De Perpignan 2 h 15 à 2 h 45

- De Prades 1 h 30 à 2 horas

- A estrada do colo de Millères (chamado de Balatg) é sujeita à regulamentação para a circulação veicular! ver o site do [Canigó grand site](#)

- Você pode também subir em transporte público (veículo 4X4), inquirir junto às companhias : Montagne et transports 04 68 30 02 82 - VILLACEQUE 04 68 05 51 14 - TSA 0 609 719 162 – La Caravelle du Conflent 06 11 22 48 79

-  Para subir de buggy 2 lugares : você conduz pessoalmente acompanhado por um piloto, na saída de Ille Sur Têt : Franck 06 80 43 54 73

### 4. Para excursões com burros ou à cavalo

Com burros :

Fabien BOYER 06 02 29 34 54 boyerfabien@laposte.fr <http://www.caravanigou.fr/>

### 5. Vários:

- Atenção! : o serviço oferecido de carruagem puxada por cavalos não está mais disponível para realizar os últimos 550 metros que levam ao refúgio não está mais em funcionamento desde a temporada de 2014.

- Por razões de segurança a estrada é fechada no inverno de 31 de dezembro à 15 de maio (em função de condições meteorológicas excepcionais, a estrada pode ser fechada mais cedo e abrir mais tarde)

- Por razões do aumento de frequência relacionados à la Trobada, a estrada é fechada no Mas Malet em 17 de junho à 14 horas e aberta em 19 de junho pela manhã ou mais tarde ao meio-dia. Igualmente, para 22 de junho às 14 horas e 23 de junho pela manhã. Para ir à pé de Mas Malet à Roc Mosquit contar 2 h 30 depois até o refúgio adicionar 1 h 30 para as derivações : <http://cortalets.com/spip.php?article74>

### Refúgios vizinhos à um dia de caminhada:

[Refúgio mantido de Mariailles](#) 04 68 05 57 99

Refúgio não mantido de Bonne Aigue

Refúgio não mantido de Pla Guillem

[Alojamento mantido de Batère](#) 04 68 39 12 01

**Picos acessíveis desde refúgio em um dia (nome, desnível) :**

CANIGOU 2784 m +634m  
Barbet 2733 m +583 m

**Itinerários de excursões ao redor do refúgio em um dia:**

O Canigou ida e volta  
Circuito Colo de Voltes - Bonne Aigue - la Perdrix  
Circuito Barbet - Canigou

**Outros itinerários (circuitos, traversias...):**

Traversia dos Pirineus  
Do mar à montanha : Banyuls-sur-mer - Pic du Canigou (chalé de Cortalets) em 4 dias  
Vernet les Bains – Refúgio de Mariailles – Canigou - Refúgio de Cortalets – Vernet les Bains  
As rondas do Canigou, traçada em 2010 pelo conseil général 66, etc...

**Especialidades do lugar (geografia, pesca, escalada...)**

Sítio classificado : Canigou grand site (lago, fauna, flora e floresta de pinheiros)  
Acessível no verão em família, à pé, com burro de carga, à cavalo ou em VTT  
No inverno em e  
xcurção de ski alpino ou nórdico, em raquetes...  
Numerosas grandes vias de escaladas à 45 min do refúgio  
Alpinismo invernal, rampas, ladeiras de neve, mixto.

**Especialidades do guardião (Refeições, recepção, animação...):**

Conferência sobre os Pirineus ou o Sahara (à pedido)  
Vários conselhos possíveis sobre as vias de escaladas dentro do maciço.  
Concerto de música...

Fotos tiradas do refúgio, lado Leste

